Nová venkovní hra DDM Kralupy nad Vltavou

Cesta

do kralupské minulosti

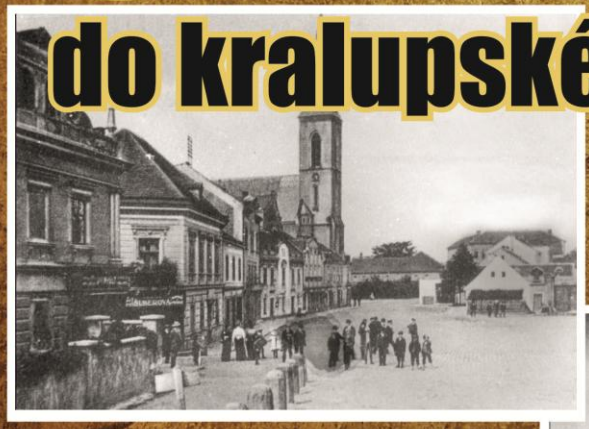

od 15. ledna do 19. února 2021



herní plán ke stažení na www.ddmkralupy.cz



Cesta do kralupské minulosti I.

PRAVIDLA HRY

Vítáme vás u naší nové SAMOOBSLUŽNÉ hry s názvem **Cesta do kralupské minulosti I.** Vydejte se s námi na procházku po zákoutích města Kralupy nad Vltavou a poznejte zajímavé příběhy z kralupské historie.

Víte, kde stojí kaplička Sv. Jiří, nebo sousoší Čtvero ročních období? Znáte příběh kralupského rodáka Jana Jodla? Už jste viděli novou sochu malíře Georga Karse? Slyšeli jste o hrozivém náletu na Kralupy za druhé světové války? S těmito a další příběhy z kralupské minulosti vás seznámí naše nová samoobslužná hra.

S sebou si vezměte tužku, vytištěné pokyny ke hře (ke stažení na www.ddmkralupy.cz), hravého ducha a dobrou náladu. Papír s vyluštěnou tajenkou a kontaktními údaji prosím vhoďte do schránky DDM Kralupy ve Smetanově 168. Odměna vás nemine!

Start		2		3			

4		5		6		Cíl	

1	A	8	E	15	I	22	Ň	29	S	36	V
2	Á	9	É	16	Í	23	O	30	Š	37	W
3	B	10	Ě	17	J	24	Ó	31	T	38	X
4	C	11	F	18	K	25	P	32	Ť	39	Y
5	Č	12	G	19	L	26	Q	33	U	40	Ý
6	D	13	H	20	M	27	R	34	Ú	41	Z
7	Ď	14	CH	21	N	28	Ř	35	Ů	42	Ž

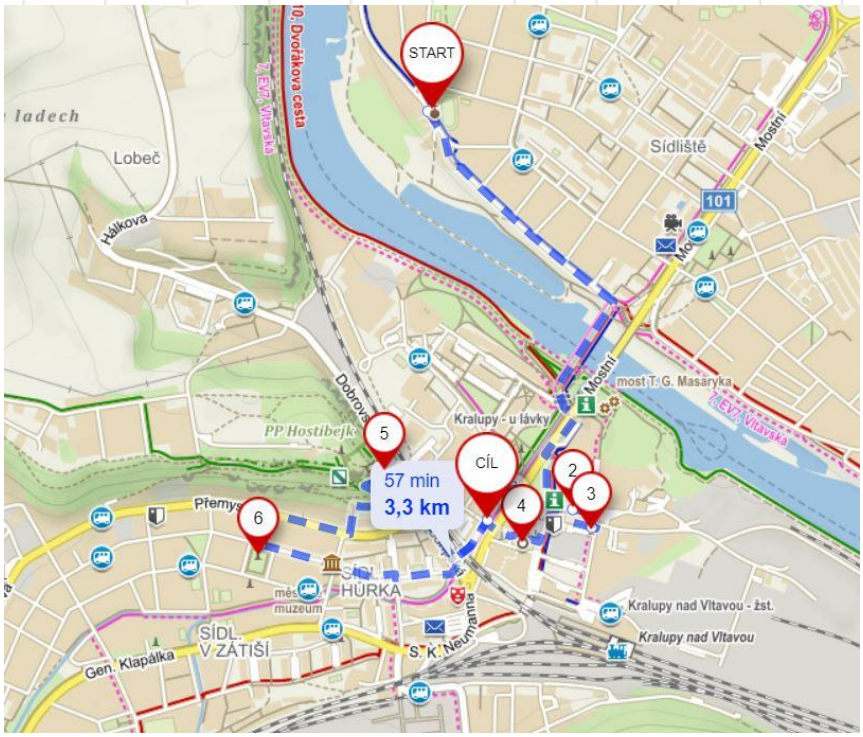

Počet účastníků: _____ **Kontaktní e-mail:** _____

Cesta do kralupské minulosti I.

Kaplička Svatého Jiří – stanoviště č. 1 – start (Lobeček)

Zvonová kaplička r. 1781 stávala původně na návsi v Lobečku. V r. 1967 zbouraná při výstavbě základní školy, zvon těsně před tím zmizel. Nová kaplička postavena z výtěžku sbírky a z darů soukromníků a města, vysvěcena r. 2013 spolu s novým zvonem sv. Jiří. Vedle kapličky stojí křížek s letopočtem 1869.

Písmeno 1: Vynásob první a čtvrté číslo uvedené na lampě a přičti 9, **Písmeno 2:** Vynásob čtvrté číslo uvedené na lampě číslem 3.

Jodlův dům – stanoviště č. 2 (ulice Jodlova)

Jan Jodl, podepisující se Jan Jodl Kralupský či Jan Křestitel Jodl Kralupský, (28. května 1791 Kralupy nad Vltavou – 28. ledna 1869 Kralupy nad Vltavou) byl český národní buditel a jazykovědec, bohemista, slavista a slavjanofil. Narodil se ve starém selském rodě v Kralupech jako jedno z 10 dětí. Kralupy v té době byly malou vesničkou s 21 staveními. Statek zvaný u Jodlů či Jodlovna, č. p. 16, patřil k nejstarším a největším ve vsi, Jodlovi zde byli usazeni od roku 1687. Patřilo k němu 65 strychů polí, výsadní hospoda a dvě velké zahrady.

Písmeno 3: Sečti obě čísla uvedené na lampě a odečti 9, **Písmeno 4:** Vynásob první a druhé číslo a odečti 2.

Socha George Karse - stanoviště č. 3 (náměstí G. Karse)

Georges Kars, narozený Jiří Karpeles, psaný též Jiri, nebo Georg (2. května 1880, Kralupy nad Vltavou – 5. února 1945, Ženeva) byl český malíř krajin a aktů, tvořící převážně ve Francii. Pocházel ze židovské rodiny obchodníka s obilím a majitele parního mlýna Viléma Karpelese. Narodil se ve mlýně v Kralupech nad Vltavou čp. 7 (na domě, mezitím radikálně přestavěném, je od roku 1981 umístěna pamětní deska). Studoval v Mnichově u Franze Stucka. Jeho spolužáci byli mj. Jules Pascin a Paul Klee. V letech 1906 a 1907 procestoval Iberský poloostrov, studoval díla Velázquezova a Goyova a setkal se s Juan Grisem. Poté se usadil v Paříži na Montmartru. První světovou válku strávil s přítelem Pascinem v Belgii. V roce 1933 si koupil dům v Tossa de Mar nedaleko Barcelony, kde strávil tři roky, poté se vrátil do Paříže a žil v ulici Caulaincourt. V roce 1939 utekl do Lyonu a roku 1942 odešel se svou sestrou do exilu ve Švýcarsku; žili nedaleko Curychu. V roce 1945, deprimován zprávami o holokaustu, spáchal sebevraždu skokem z pátého patra ženevského hotelu.

Písmeno 5: Vynásob obě čísla a přičti 6, **Písmeno 6:** Vynásob první a druhé číslo a odečti 2, **Písmeno 7:** Vynásob první a druhé číslo a přičti 12

Kostel Nanebevzetí P. Marie a Sv. Václava - stanoviště č. 4 (Palackého nám.)

Výstavba kostela byla podmínkou pro povýšení Kralup na město, ale přesahovala finanční možnosti tehdejší obce. Jeho stavbu umožnil až velkolepý dar pražského probošta Dr. Eduarda Tersche, který uhradil zhruba 2/3 nákladů, dále věnoval do kostela některé vybavení, jako např. varhany. Dr. Tersch při vysvěcení kostela 27. 10. 1895 podle svého přání sám kázal a v hrobce před hlavním oltářem byl také o tři roky později po své smrti pohřben. Zvenku na kostele jsou 2 pamětní desky: obětem náletu v r. 1945 a výšky vody při povodni r. 2002. Právě hrozivému náletu na město Kralupy 22. března 1945 kostel zázrakem odolal. Při útoku 124 letadel v osmi vlnách spadlo na středočeské Kralupy během půl hodiny na 286 tun bomb, později pak ještě dalších 30 tun. Terčem byla kralupská rafinerie minerálních olejů, ale kvůli hustému dýmu nad městem američtí piloti zasáhli v drtivé většině obytné čtvrti Kralup.
V troskách tehdy zahynulo 145 Čechů a stovka německých vojáků. Dvě třetiny domů nálet srovnal se zemí nebo těžce poškodil, město během půl hodiny prakticky přestalo existovat.

Písmeno 8: Sečti první a poslední číslo a přičti 8, **Písmeno 9:** Od posledního čísla odečti číslo první a přičti 20.

Hostibejk – stanoviště č. 5 (Jarníkovy schody)

Oblíbeným cílem vycházek Kralupanů je chráněná přírodní památka Hostibejk (vyhlášena v roce 2002),. Název vrchu Hostibejk se objevuje již v roce 1670 – v archivu křížovnického řádu. Vysvětlení tohoto názvu není jednoznačné, slovo se skládá ze dvou substantiv – Hosť a bejk. Hosť je staroslovanské vlastní jméno – tedy Hosťův býk. Je možné, že v době slovanského osídlení zde žil nějaký majitel chovného býka jménem Hosť. Podle dochovaných historických pramenů zde stávalo pohanské obětiště, mohlo být Slovanů. Až do roku 1902 byl Hostibejk pustým holým vrchem. Díky „Zemědělskému a okrašlovacímu spolku pro Kralupy a okolí“ vedenému Antonínem Borutou (dědečkem básníka Jaroslava Seiferta) byl postupně osazován tak, aby vznikl městský lesopark. V první polovině 20. století zde vlastním nákladem postavil kralupský architekt Anton Karban vyhlídkový altánek, z kterého jsou nádherné výhledy na celé Kralupy, je vidět Mělník a České středohoří. K altánu vede pěšina nazvaná „Svojsíkova cesta“ dle zakladatele skautingu v Čechách Antonína Františka Svojsíka. Na vrch se z jedné strany dostaneme po výstupu 187 schodů zvaných Jarníkových (po předsedovi Okrašlovacího spolku). V roce 1976 byla na vrcholu postavena stylová výletní restaurace /v současné době mimo provoz)

Písmeno 12: Vynásob první a třetí číslo a odečti 9, **Písmeno 13:** Vynásob druhé a třetí číslo a přičti 17.

Sousoší Čtvero ročních období – stanoviště č. 6 (Dvořákovo náměstí)

Sousoší Čtvero ročních období se nachází v parku u Dvořákova gymnázia uprostřed travnaté plochy. Sousoší dala postavit kralupská spořitelna v r. 1933. Znázorňuje čtyři ženy, symbolizující jaro, léto, podzim a zimu. Původně byl součástí sousoší meteorologický kiosek s hodinami. Při bombardování Kralup v r. 1945 byl meteorologický kiosek zničen a už nebyl obnoven. Poškozené sousoší Čtvero ročních období se zachránilo a bylo přemístěno dále od okraje parku. V r. 2009 bylo zrestaurováno.

Písmeno 14: Vynásob první a třetí číslo přičti 1, **Písmeno 15:** Vynásob druhé a třetí číslo a odečti 19.

Budova DDM Kralupy nad Vltavou – cíl (ulice Smetanova)

V dnešní budově Domu dětí a mládeže Kralupy původně sídlila Svépomoc (Dělnická spotřební, výrobní a úsporná jednota), jejímž prokuristou byl významný kralupský starosta Josef Vaníček (starostou 1919 – 1939). Dále zde sídlil Dům pionýrů a od roku 2000 Dům dětí a mládeže.

Písmeno 16: Vynásob první a poslední číslo a přičti 23**, Písmeno 17:** Vynásob druhé a třetí číslo a odečti 20.

Po celou dobu hry prosím dodržujte platná nařízení vlády. Na trasu se vydávejte pouze s rodinnými příslušníky, či ve dvou osobách. Pokud potkáte jiné osoby, dodržujte rozestup a mějte nasazené roušky!